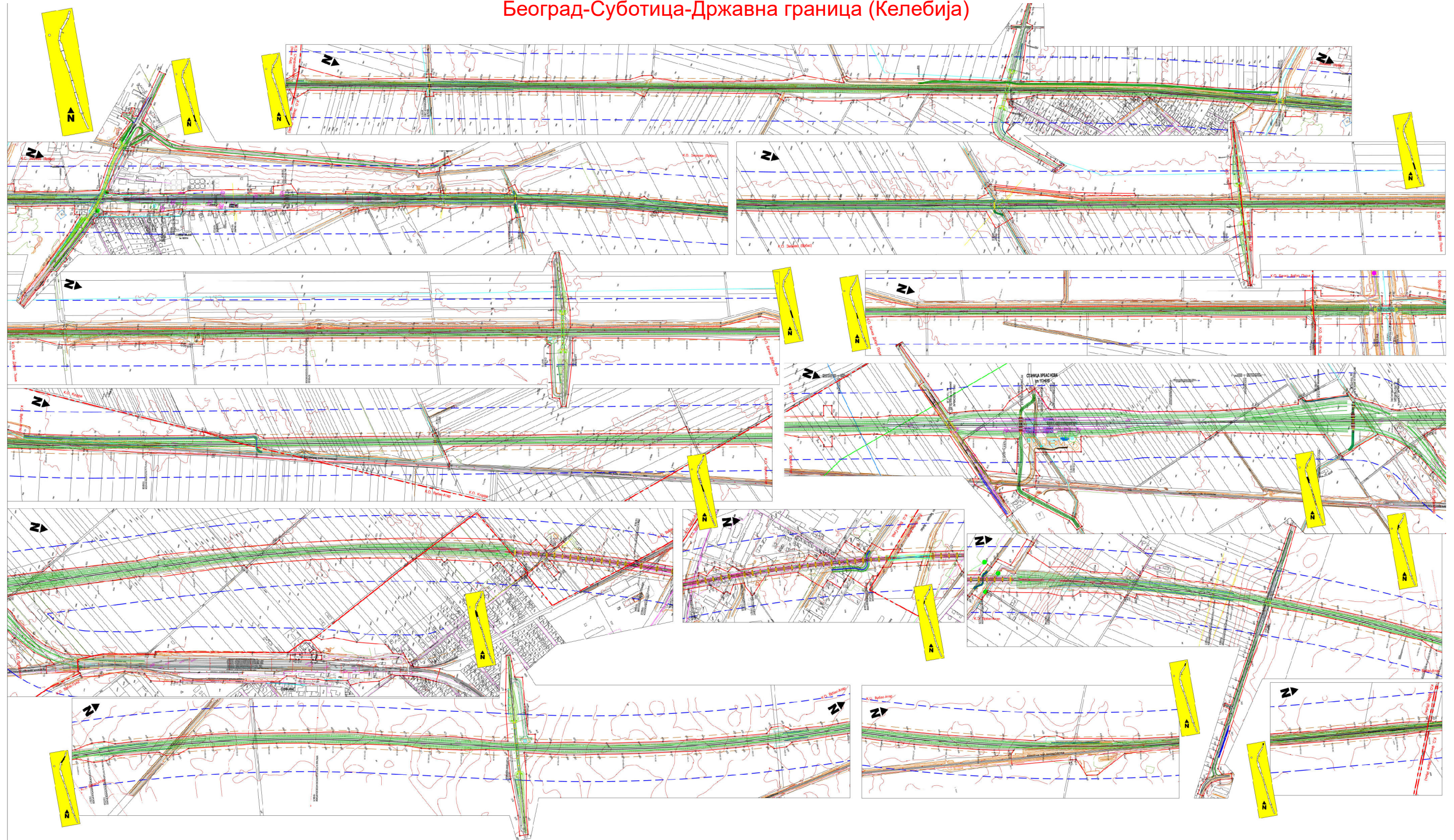


- Извод -

Просторни план подручја посебне намене  
инфраструктурног коридора железничке пруге  
Београд-Суботица-Државна граница (Келебија)



ЛЕГЕНДА:

ГРАНИЦЕ	
	Граница плана - детаљна разрада
	Аналитичко - геодетски елементи границе Плана - детаљне разраде
	Заштитни пружни појас 100m
	Инфраструктурни појас 25m
	Граница општине
	Граница К.О.

ЕЛЕКТРОНСКЕ КОМУНИКАЦИЈЕ

	Постојећа ТК инфраструктура
	Планирана ТК инфраструктура
	Постојећа ТК инфраструктура која се укида
	Постојећи ТК стуб
	Планирани ТК стуб
	Постојећи ТК наставак
	Планирани ТК наставак
	ТК сигнали
	ТК окно
	Постојећа ТК каналета
	Планирана ТК каналета
	Планирани ТК стуб за GSMR

ГАСОВОДНА ИНФРАСТРУКТУРА

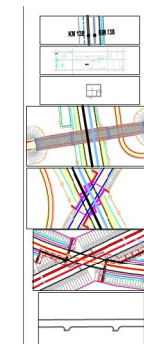
	Гасовод притиска преко 16 бара - постојећи
	Гасовод притиска до 16 бара - постојећи
	Топлане - вреловоди
	Бушотински цевовод

ЕЛЕКТРОЕНЕРГЕТСКА ИНФРАСТРУКТУРА

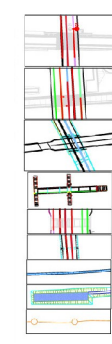
	Постојећи надземни вод 1kV
	Постојећи кабловски вод 1kV
	Постојећи кабловски вод 10kV
	Постојећи надземни вод 20kV
	Постојећи кабловски вод 20kV
	Постојећи надземни вод 35kV
	Постојећи кабловски вод 35kV
	Електроенергетска подстанца 110/25kV, 10MVA

ВОДНА ИНФРАСТРУКТУРА

	Постојећи водовод
	Планирани водовод
	Постојећа фекална канализација
	Планирана фекална канализација
	Постојећа кишна канализација
	Планирана кишна канализација
	Постојећа општа канализација
	Планирана дренажа
	Постојећи канал
	Планирана регулација водотока



	Пруга - колосеци са стационом
	Станична зграда
	Технолошки објекти
	Надвожњак
	Подвожњак
	Галерија
	Девијација пута



	Друмско пешачки подвожњак
	Пешачко - бициклистичко - колски подвожњак
	Пропуст за животиње
	Пешачки потходник
	Мост АБ
	Пропуст у труплу пруге
	Дренажа - канал
	Упојно поље
	Ограда пруге